




















-  Vejadgang
-  Sti med grus eller græs
-  Eksist dige
-  Sti med fast belægning
-  Nedsivning
-  Legeplads
-  Vold
-  Boligvej
-  Stamvej
-  Delområde A1
-  Delområde A2
-  Delområde B
-  Delområde C
-  Delområde D
-  Delområde E
-  Delområde F
-  Delområde G
-  Lokalplangrænse
-  Delområde

**Bilag B**  
**Lp 05-010-0017**  
**Lokalplankort**

